

Cette fiche a été réalisée par la Communauté de commune Loire Semène et par le Comité départemental de la randonnée pédestre de Haute-Loire grâce au Département de la Haute-Loire dans le cadre de son programme de développement touristique, retourvez l'ensemble de l'offre respirando sur www.respirando.fr

L'ESSOR DE PONT-SALOMON
 Pont-Salomon était un paisible hameau en bord de Semène où des fermes côtoyaient de petites papeteries. L'arrivée des usines de faux et faulxies à partir de 1842, accompagnées de centaines d'ouvriers, en a fait un centre industriel renommé. Le site dépasse rapidement le millier d'habitants. Le Préfet accorde la création de la commune le 12 juillet 1865, après que les ouvriers et dirigeants aient construit la mairie de toute pièce. Il en est de même pour la paroisse, fondée en 1872 suite à l'édification de l'église et du presbytère.



randofiche® respirando®

Le circuit de l'Hermet-Haut

PR 300

Départ : **P** ancienne gare (Pont-Salomon)



Eglise Notre-Dame de Pont-Salomon © CCL5

Partez à la découverte des multiples facettes qui caractérisent Pont-Salomon et ses alentours. Après avoir quitté le centre du village et vous être extraits de la vallée, vous bénéficierez d'un magnifique point de vue sur les succs et les plateaux environnants dans lesquels la Loire et la Semène ont creusé leur lit. Vous traverserez le hameau isolé de La Rullière, puis redescendrez en direction de votre point de départ. Vous pourrez observer l'ancienne ligne de chemin de fer Firminy-Annonay et l'impressionnant viaduc routier qui franchit la Semène.

- CONTACTS**
- **Office de Tourisme Loire Semène**
 place des Maronniers, 43110 Aurec-sur-Loire
 Tél. 04 77 35 42 55, officedetourisme@loire-semene.fr
www.otloireseme.fr
 - **Comité départemental de la randonnée pédestre de Haute-Loire**
 Tél. 04 77 04 15 95
contact@arando-haute Loire.fr
www.arando-haute Loire.fr
 - **Maison du Tourisme de Haute-Loire**
 Tél. 04 77 07 41 54
contact@respirando.fr
www.respirando.fr

CONTACTS

respirando
 100% activités nature, 100% Haute-Loire

- CODE DE BALLAGE**
- == Bonne direction
 - ≠ Changement de direction
 - X Mauvaise direction

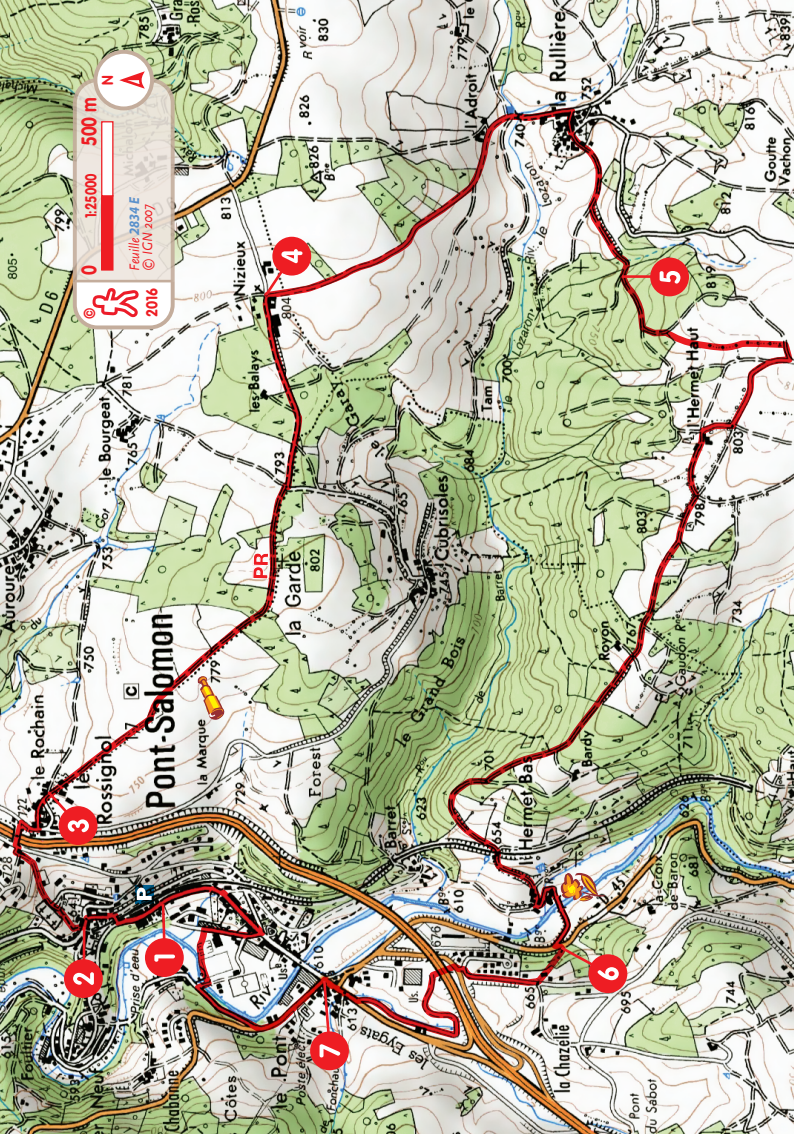


Changez d'air,
 essayez la
Haute-Loire








Itinéraire agréé par la Fédération Française de la Randonnée Pédestre







> **Situation** : Pont-Salomon, à 26 km au sud-ouest de Saint-Étienne, à 54 km au nord-est du Puy-en-Velay.

- 1  Suivre la rue de la Gare puis, à l'intersection, se diriger à droite pour franchir la voie ferrée. Aller tout droit. Ignorer la rue du Cimetière.
- 2  Grimper à droite par un escalier en pierre. Longer le cimetière en continuant de monter. Poursuivre tout droit par un sentier. À l'embranchement, tourner à droite. Franchir sur un pont la N 88. Bifurquer à droite et entrer dans le Rochain. Obliquer à gauche et, un peu plus loin, négliger une rue à droite.
- 3  À la fourche, continuer à main droite sur le gouffron. Suivre ensuite le chemin (point de vue). Au croisement, poursuivre tout droit jusqu'à Nizieux.
- 4  Tourner à droite et suivre ce chemin tout droit jusqu'à la Rullière. À l'entrée du village, obliquer à droite. Ignorer une rue à gauche, puis, à l'intersection, se diriger à gauche. Suivre ensuite le chemin jusqu'en forêt.
- 5  Au carrefour, grimper à gauche puis poursuivre

la montée tout droit. En sortie de forêt, suivre le chemin tout droit jusqu'à la route ; l'emprunter à droite, puis la suivre à main gauche. Tourner à droite, puis, après l'Hermet-Haut, bifurquer à gauche. Rejoindre une large voie et l'emprunter à droite. La suivre tout droit en descendant. Franchir l'ancienne voie ferrée et traverser l'Hermet-Bas. Passer le pont sur la **Semène**.



- 6  Virer à gauche sur la route, puis, après 50 m, grimper à droite en forêt. Obliquer à droite dans le lotissement. À l'intersection, se diriger à gauche. Aller ensuite à droite et passer sous la N 88. Juste après le pont, se diriger à gauche sur un chemin ; le suivre et déboucher sur une route que l'on suit jusqu'à un carrefour. Tourner alors à droite.
- 7  Bifurquer à gauche sur la D 45 (route d'Aurec). À la sortie de Pont-Salomon, s'engager à droite et surplomber la Semène. La franchir par la passerelle. Juste après, aller à gauche et longer les terrains de sport. Prendre la route à droite, puis, au carrefour avec la rue principale, obliquer à gauche pour rejoindre le départ.