



Le carnaval de Saint-Didier-en-Velay © CCLIS

Création : www.studioN3.fr - 06 83 33 34 53 / Impression : Jouve, Mayenne

Prix : 1 €

Le nom Randofiche® est une marque déposée, nul ne peut l'utiliser sans l'autorisation de la Fédération Française de la Randonnée Pédestre © FFrandonnées 2016.

 Haute-Loire
LE DÉPARTEMENT
de développement touristique
de l'offre Respirando sur www.respirando.fr

Cette fête a été réalisée par la Communauté de communes Loire Semène et par le Comité départemental de la randonnée pédestre de Haute-Loire grâce au Département de la Haute-Loire dans le cadre de sa politique de développement touristique. Retrouvez l'ensemble de l'offre Respirando sur www.respirando.fr

UN DES PLUS ANCIENS CARNAVAUX DE FRANCE
Chaque année, le dimanche qui précède mardi-gras, Saint-Didier-en-Velay fête son carnaval. Autrefois, le carnaval était l'afaire de « la Partie » composée de plus de quatre-vingts personnages : arlequins, suisses, quisières et bien sûr « amavaux ». Dans un ordre immuable, ils parcourent les rues du vieux Saint-Didier en jouant des scènes. Tout finissait par le jugement et la condamnation à mort de Carnaval, qui était brûlé. Le carnaval perdura jusqu'à la fin du XIX^e siècle puis s'éteignit peu à peu. En 1960, l'équipe municipale décida de « relancer Carnaval ». Depuis, c'est un véritable succès.

- **Office de Tourisme Loire Semène**
Place des Marronniers, 43110 Aurec-sur-Loire
Tél. 04 77 35 42 65, office@tourisme@loire-semene.fr
www.otloiresemene.fr
- **Comité départemental de la randonnée pédestre de Haute-Loire**
Tél. 04 71 04 15 95
contact@rando-haute Loire.fr
www.rando-haute Loire.fr
- **Maison du Tourisme de Haute-Loire**
Tél. 04 71 07 41 54
contact@espirando.fr
www.respirando.fr



- CODE DE BALISAGE**
- Bonne direction
- Changement de direction
- ✗ Mauvaise direction

 **respirando**
100% activités nature, 100% Haute-Loire



randofiche® respirando®

PR272 Le circuit du Crouzet


Changez d'air,
essayez la
Haute-Loire

Départ : **P** place des Vallards (Saint-Didier-en-Velay)



© CCLIS

Le circuit du Crouzet est un voyage dans le temps. Du bourg médiéval de Saint-Didier-en-Velay au village ouvrier du Crouzet, haut lieu de l'activité papetière, en passant par le hameau agricole de la Ruillère, vous allez en apprendre sur le patrimoine et la vie locale d'autrefois. En effet, plusieurs panneaux pédagogiques rythment le circuit et instruisent le randonneur curieux. Profitez des itinéraires du patrimoine !



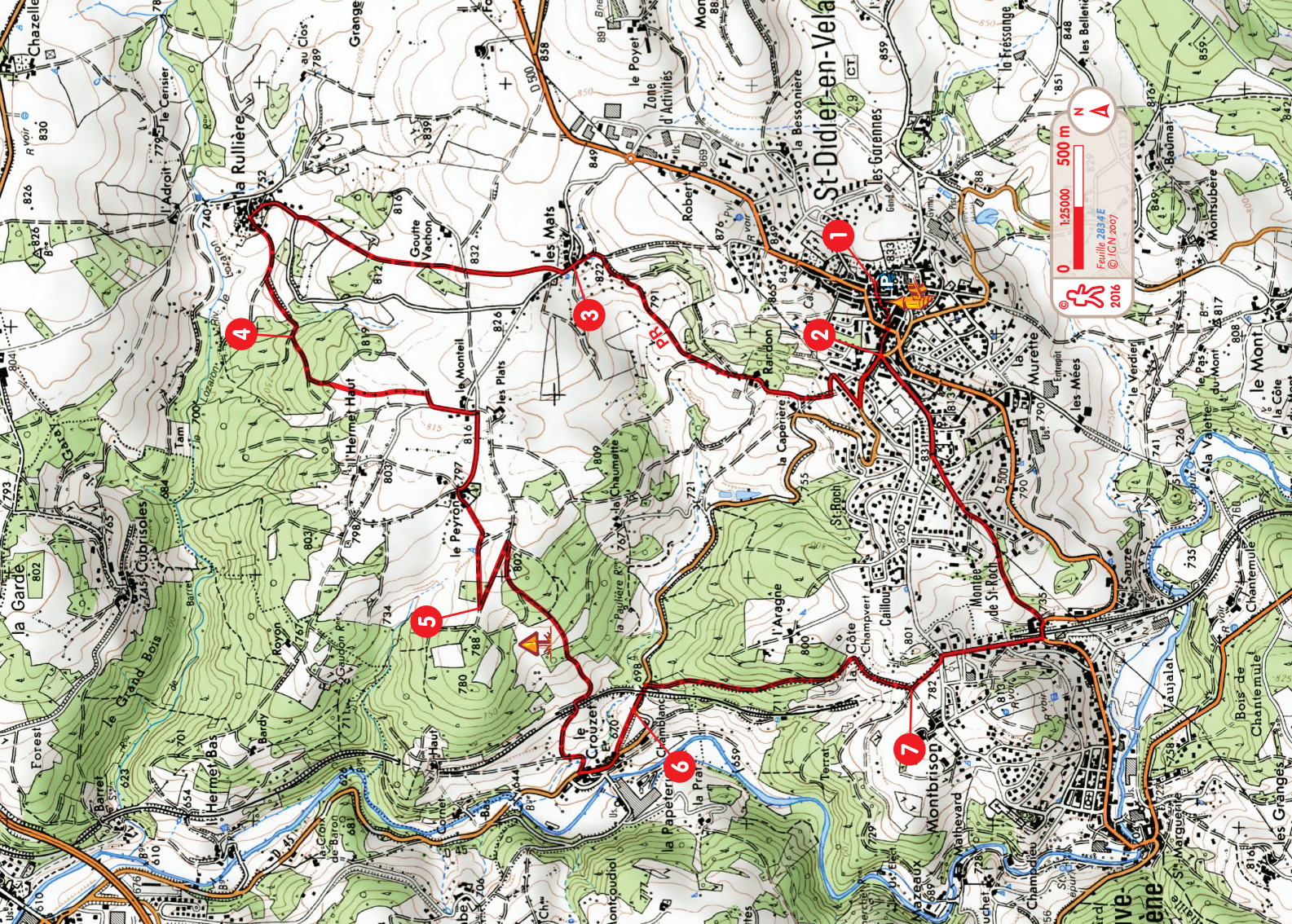
Descente technique entre le Peyron et le Crouzet

Itinéraire agréé par la **Fédération Française de la Randonnée Pédestre**





 **respirando**
100% activités nature, 100% Haute-Loire

FF Randonnées
Haute-Loire
Fédération Française de la Randonnée Pédestre





> **Situation** : Saint-Didier-en-Velay, à 28 km au sud-ouest de Saint-Étienne, à 57 km au nord-est du Puy-en-Velay.

- 1  De la place des Vallards, rejoindre le **place de la Halle**. Aller tout droit rue du Marché et passer sous le porche, rue de la Toune. Traverser la D 500 et poursuivre faubourg de la Séauve.
- 2  À l'intersection, aller à droite. Virer à droite rue des Narcisses. Au bout, descendre à gauche. Continuer tout droit sur la route puis, à Randon, tourner à droite entre les maisons. À la fourche, continuer à main gauche puis, à la suivante, aller à droite. Se diriger à gauche pour entrer dans les Mats.
- 3  Aller tout droit et peu après, à la fourche, prendre à droite. Quitter la route tout droit et descendre jusqu'à la Rullière. Emprunter la route à droite puis, au cœur du bourg, se diriger à gauche.
- 4  À l'entrée de la forêt, virer à gauche et, de suite, poursuivre la montée à droite. Sortir des bois et rejoindre une route ; la prendre à gauche

puis, aux maisons, tourner à droite. À Peyron, bifurquer à gauche entre les maisons.

- 5  Virer à gauche puis, un peu plus loin, faire de même à droite. À la fourche, descendre à main gauche. En bas de la descente (**technique**) tourner à gauche et rejoindre le Crouzet. Partir à gauche sur la route puis, à la sortie du village (croix), prendre un chemin à gauche.
- 6  Rattraper la route et après le pont, grimper à droite par un sentier ; le suivre tout droit jusque dans la sortie de forêt.
- 7  Aller à gauche pour rejoindre la route ; l'emprunter à gauche, puis, de suite, tourner à droite. En bas de la descente, franchir le pont à gauche et, peu après, grimper à gauche sur un sentier. Suivre la route tout droit pour entrer dans Saint-Didier-en-Velay. Aller tout droit dans le lotissement puis, à l'intersection, prendre à droite avenue Saint-Roch. Au carrefour, se diriger à gauche.
- 2  De suite, obliquer à droite faubourg de la Séauve. Traverser la D 500 et aller tout droit pour rejoindre le départ.