

PATRIMOINE

La forêt de Mercoire et son abbaye

C'est un massif forestier majoritairement domanial, de 11000 hectares, situé en Margeride dans le département de la Lozère, à quelques kilomètres au sud de Langogne. La forêt de Mercoire marque, à l'est, la limite entre les départements de Lozère et de l'Ardèche. Son altitude varie entre 970 et 1 503 m, culminant au Moure de la Gardille, colline sur laquelle deux importantes rivières prennent leur source : l'Allier et le Chassezac ainsi que le torrent du Langouyrou aux colères soudaines et violentes dont la force était utilisée par les industries, en particulier celle de la laine, dans sa traversée de Langogne.

Bien que moins connu et moins vaste que le mont Lozère, le massif de Mercoire ne constitue pas moins un vaste territoire propice aux randonnées, parcouru de chemins balisés qui s'ajoutent aux pistes forestières.

La forêt de Mercoire fut, de 1764 à 1767, le théâtre de nombreuses attaques de la célèbre Bête du Gévaudan. Elle abrite en son cœur l'ancienne abbaye moniale et cistercienne de Mercoire, reconvertie en ferme. Au XII^e siècle, Guillaume de Randon offre une partie (un sixième) de la forêt aux moniales de l'abbaye. Le nombre de moniales atteint rapidement 50 consacrées, auquel il convient d'ajouter 15 demoiselles qui sont soit des novices, soit des filles de la noblesse locale, élevées à Mercoire. La règle appliquée au sein de l'abbaye est celle de l'idéal monastique de Cîteaux...

Les Guerres de Religions consécutives au massacre de la Saint Barthélémy se propagent. Le capitaine huguenot Mathieu Merle ravage une grande partie du pays. Vers 1578, il arrive à Mercoire et détruit le couvent.

En 1773, l'abbaye brûle presque entièrement. Seules l'église et la chapelle sont épargnées. Elle est rachetée par un particulier en 1875, qui la transforme en ferme (propriété privée).



L'ANCIENNE ABBAYE VUE DU CIEL



SOURCES ET GORGES
DE L'ALLIER **GR®
470**

11^E ÉTAPE : CHEYLARD-L'ÉVÊQUE → LA BASTIDE-PUYLAURENT

En quittant Cheylard-l'Évêque, on pénètre rapidement dans le massif forestier de Mercoire, dans lequel, de 1764 à 1767, la Bête du Gévaudan fit de nombreuses victimes. La récompense de cette traversée montante sera le sommet du Moure de la Gardille, à 1503 mètres d'altitude, et son point de vue à 360°.

↓ SITUATION

Cheylard-l'Évêque, à 15 km au sud de Langogne par les N 88 et D 71

🚆 GARE SNCF

de La Bastide-Puylaurent (ligne Clermont-Ferrand - Nîmes)

P PARKING

de l'église

1 DÉPART

N 44.64750°, E 3.80324°

i INFOS TOURISTIQUES


Office de Tourisme Langogne - Haut-Allier,
04 66 69 01 38, www.ot-langogne.com

🚶 FFRANDONNÉE LOZÈRE

14, boulevard Henri-Bourillon, 48000 Mende
www.comitedepartementaldelarandonnee-pedestredelozerecdrp48.com/

🏠 HÉBERGEMENTS Pensez à réserver !

Téléchargez la « Liste des hébergements du GR® 470 »



6 H 30
22,5 KM

⚠️ RECOMMANDATIONS

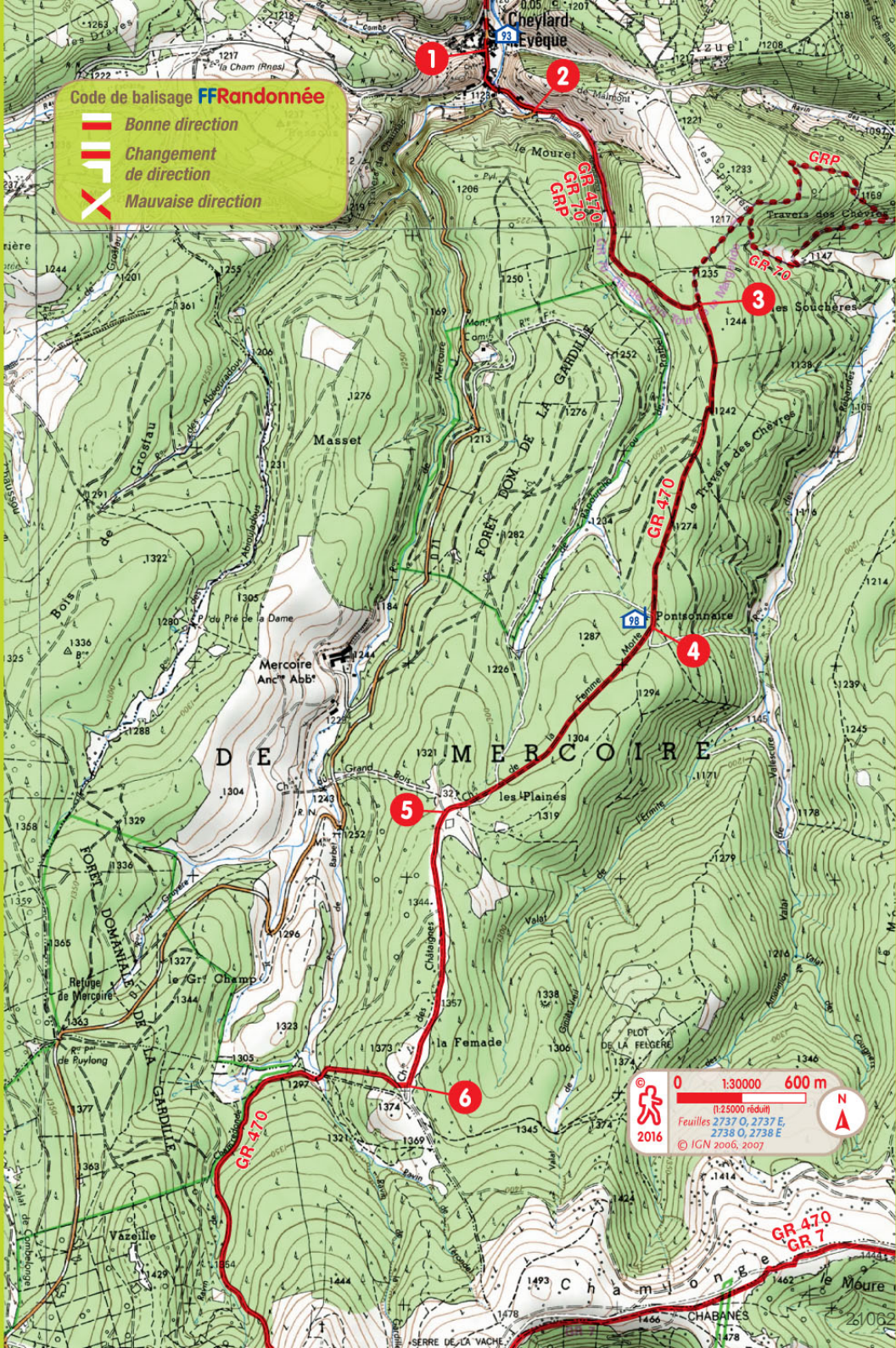
- le GR® 470 est un itinéraire de moyenne montagne, d'une altitude comprise entre 450 et 1500 m. Le tracé ne présente aucune difficulté majeure, mais il convient d'être convenablement équipé (chaussures de randonnée, vêtements chauds, habits de pluies, trousse de premiers secours...)
- pensez à consulter la météo avant de partir (32 50) ou www.meteofrance.com
- en cas de traversée de pacage, merci de veiller à bien refermer les clôtures



AU SOMMET DU MOURE DE LA GARDILLE (1503 M)

Code de balisage FF Randonnée

-  Bonne direction
-  Changement de direction
-  Mauvaise direction



De Cheylard-l'Évêque à la séparation d'avec les GR® 70 et GRP®

1,8 km 30 min 

À Cheylard-l'Évêque >

- 1 Traverser le village en empruntant la D71 ; franchir le ruisseau du Cheylard à la maison forestière. Continuer sur la D 71 et atteindre un virage en épingle à droite.
- 2 Emprunter en face le chemin qui grimpe dans la forêt en longeant le ruisseau de Rapourcho. Parvenir à une intersection.

> Séparation du GR® 70 et du GR® de Pays *Tour de la Margeride*.

De la séparation d'avec les GR® 70 et GRP® au Lodge de la Gardille

1,5 km 20 min 

- 3 Aller à droite. À la croisée de sentiers suivante, tourner d'abord à droite, puis très rapidement aller tout droit en suivant une piste forestière nettement marquée, balisée, tracée dans la forêt, sur la crête du Travers des Chèvres. Par le chemin de la Femme Morte, arriver au Lodge de la Gardille, sur la gauche.

Du Lodge de la Gardille à la jonction avec le GR® 7

6,2 km 2 h 10 

Au Lodge de la Gardille >

- 4 Continuer à droite dans le chemin de la Femme Morte. Déboucher à un petit col (1321 m).
- 5 Poursuivre sur le chemin principal dit des Châtaignes sur environ 1,5 km. Parvenir à une importante clairière.
- 6 Tourner nettement à droite en suivant le grillage, franchir le ruisseau de Barbet. Le chemin vire à gauche et monte progressivement, en longeant le grillage, pour s'enfoncer dans le ravin de Chamredonde [👁 > possibilité, si discrétion, de rencontrer du gibier].



CHEVRETTE

© Nicolas Vincent



7 À l'angle droit du grillage, tourner franchement à gauche, puis suivre les indications fléchées pour parvenir au sommet du Moure de la Gardille matérialisé par une croix métallique [☞ > 1503 m ; le panorama, exceptionnel par temps clair, est illustré par une table d'orientation]. Revenir par le même parcours jusqu'à hauteur du point de départ (angle de la grille). Partir à gauche pour atteindre un carrefour.

> Jonction avec le GR® 7 et le PR « Sources de l'Allier ».

De la jonction avec le GR® 7 à la jonction avec le GR® 70

7 km 2 h 20

8 Emprunter à gauche la piste forestière en crête [☞ > points de vue nombreux tout en côtoyant des plantations d'épicéas, côté nord, et d'îlots de bruyère épars ouverts au vent du sud]. Longer à gauche le Serre de la Vache (1 489 m), le Chabanès (1 478 m) à droite, puis le Moure des Coufours. Plus loin, le Moure des Estombes apparaît. Atteindre un embranchement.

ENVIRONNEMENT


La forêt, richesse du massif

Le massif (ou forêt) de Mercoire, référencé en tant que zone d'intérêt écologique, faunistique et floristique (ZNIEFF), soumis au flux maritimes de l'Atlantique et de la Méditerranée, contient de nombreuses richesses dont le bois constitue la principale :

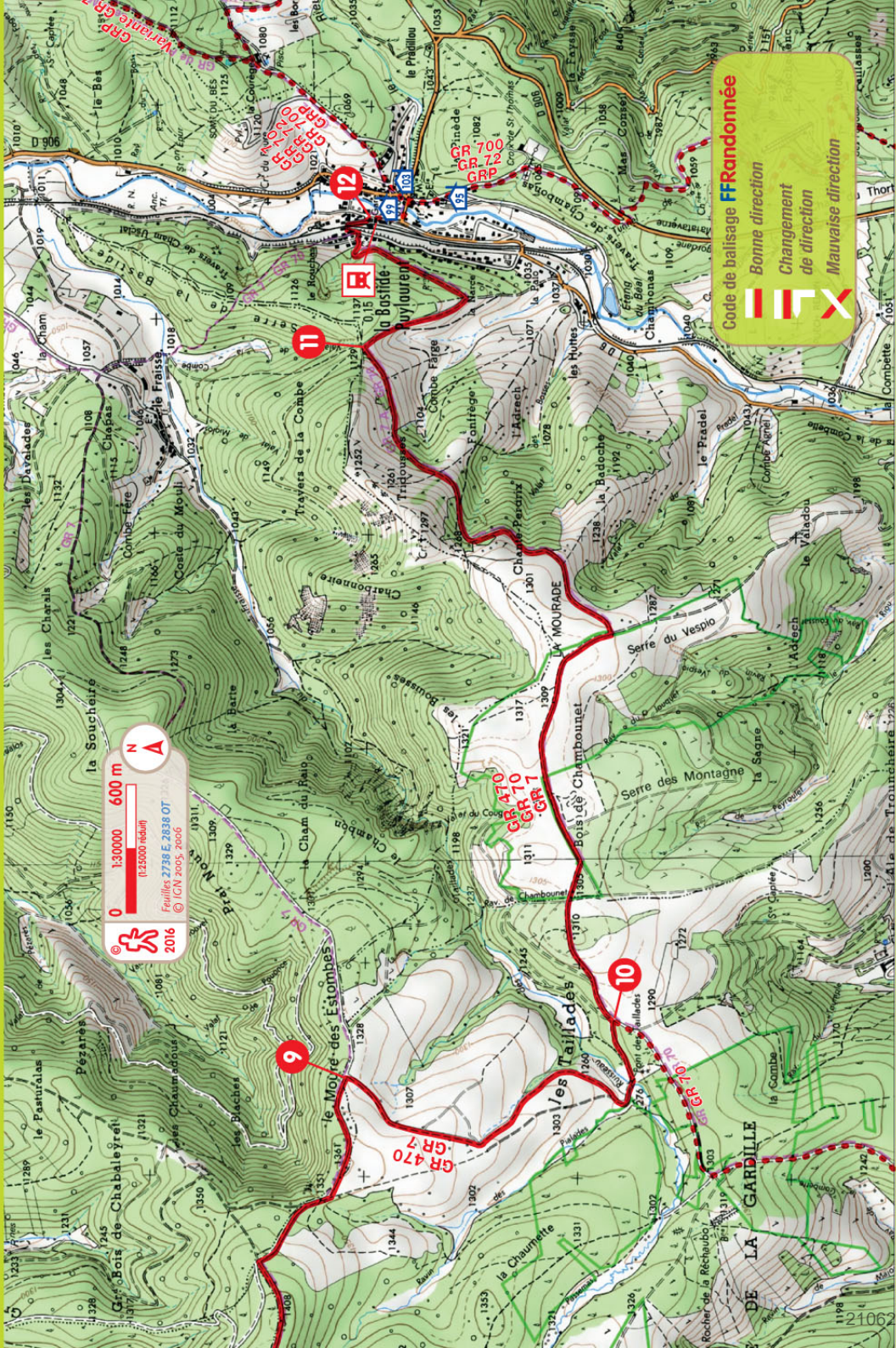
- bois de chauffage (hêtre et chêne essentiellement) pour une infime part,
- bois de trituration pour une grosse partie destiné à la papeterie (de Tarascon) et à l'usine de cogénération (production électrique, réseau de chaleur) à Mende,
- bois d'œuvre, pour également une grosse partie (charpente, menuiserie, ébénisterie) transformés localement ou en périphérie immédiate. Ceux de qualité moindre sont employés par l'industrie de caisserie, d'emballage ou par des spécialités (poteaux, piquets pour usage extérieur sont traités localement par des établissements d'imprégnation des bois).

L'immensité et la diversité de cette forêt fournissent également :

- des champignons dont la cueillette doit rester familiale, c'est-à-dire ne pas faire l'objet de commercialisation,
- une activité de récolte de baies sauvages, la plupart du temps, réglementée (framboises, myrtilles...),
- une activité pastorale de bovins généralement par des concessions payantes, annuelles,
- une activité cynégétique (un parc privé s'étend sur 1000 hectares),
- une activité «public» à l'étang de l'Auradou (sur le sentier GR®70) en un lieu aménagé pour la pêche, le pique-nique et la promenade en famille.



© FFRandonnée 49



9 Emprunter le chemin bien marqué à droite qui descend le versant sud de la montagne pour rejoindre un val-lon. Franchir le ruisseau des Taillades sur le pont éponyme. Atteindre un embranchement au lieu-dit les Taillades.

> Jonction avec le GR® 70.

De la jonction avec le GR® 70 à La Bastide-Puylaurent 5,5 km 1 h 20

À La Bastide-Puylaurent >

10 Emprunter la piste à gauche qui monte sur la Mourade, passe sur le versant orienté au sud-est en contrebas de la crête et atteint un carrefour de piste.

11 Continuer à droite sur la piste principale qui débouche à l'entrée de La Bastide-Puylaurent. Franchir le passage à niveau (⚠ > prudence) et parvenir à la gare SNCF (12).

> Dasn le sud du village, jonction avec les GR® 72, 700 et le GR® de Pays *Tour de la Margeride*.
 > Fin du GR® 470 *Sources et Gorges de l'Allier*.

PATRIMOINE

La Bastide-Puylaurent, carrefour d'échanges

Située entre Cévennes et Margeride, aux limites de la Lozère et de l'Ardèche, près des sources de l'Allier, La Bastide-Puylaurent n'était jadis qu'une auberge, juchée à 1024 m d'altitude, étape du chemin de Régordane. Progressivement, un bourg d'un peu moins de 200 habitants permanents se forma. La construction de la ligne de chemin de fer reliant Clermont-Ferrand et Alès dans les années 1870, l'établissement thermal de Saint-Laurent-les-Bains et l'abbaye Notre-Dame-des-Neiges contribuèrent également à son essor : le bourg est devenu une petite station touristique. Lieu d'échanges commerciaux privilégiés de part sa situation géographique, la commune a connue dans son histoire la présence sur son sol de personnes célèbres :

- Louis IX (Saint-Louis), passe sur le chemin de Régordane en se rendant à Aigues-Mortes,
- Robert Schuman (le père de l'Europe), en 1942, se cache à l'abbaye de Notre-Dame-des-Neiges,
- Robert Louis Stevenson, auteur du livre *Voyage avec un âne dans les Cévennes* (GR® 70) est de passage à La Bastide-Puylaurent le 26 septembre 1878,
- Charles de Foucault, explorateur et missionnaire, fut moine à Notre-Dame-des-Neiges,
- Marie Rivier, fonde la Congrégation de la Présentation de Marie,
- Félix Sahut, découvre le Phylloxera de la vigne en 1868,
- Joseph Bourret, évêque de Rodez, Cardinal-prêtre de Santa Maria Nueva,
- Jacques Sahut, maire de 1936 à 1983, père du tourisme lozérien,
- Isabelle Blanc, championne olympique de géant parallèle en 2002.